

ROSETO DEGLI ABRUZZI

GUIDA TURISTICA MULTIMEDIALE



CONTENUTI
MULTIMEDIALI



STORIA a
FUMETTI



INFORMAZIONI
TURISTICHE



ENIGMISTICA
e GIOCHI



ROSETO DEGLI ABRUZZI

GUIDA TURISTICA MULTIMEDIALE

CONTENUTI
MULTIMEDIALI



STORIA a
FUMETTI



INFORMAZIONI
TURISTICHE



ENIGMISTICA
e GIOCHI



TUTORIAL

Quella che hai tra le mani è
la GUIDA TURISTICA **MULTIMEDIALE** di Roseto degli Abruzzi.

Segui questi passaggi per scoprire i contenuti nascosti:



Questo è un **QR CODE**:
un link per accedere agli elementi
multimediali di questa guida,
in due semplici mosse!



1. INQUADRA il QR CODE con la
fotocamera del tuo smartphone
se il dispositivo lo consente.
Altrimenti sarà sufficiente digitare
“QR CODE” nella ricerca del
tuo App Store per scaricare
un’ applicazione di lettura.



2. Una volta scansionato il
QR CODE, **clicca sul link** che ti
apparirà sul telefono per accedere
ai contenuti multimediali!

SALUTI ISTITUZIONALI



SINDACO Sabatino Di Girolamo



Cari turisti, cari cittadini, avete tra le mani la guida turistica multimediale della Città di Roseto degli Abruzzi, noi tutti sappiamo come la nostra località sia nota per le sue spiagge, per il mare ma anche per i tanti servizi a misura delle famiglie, tanto che oltre alla bandiera blu che ci viene riconosciuta da anni, possiamo con orgoglio anche vantare la bandiera verde simbolo di spiagge a misura di bambino. Tuttavia ci sono tante altre bellezze da scoprire e noi auspichiamo che possiate vederle prima attraverso queste pagine e poi viverle direttamente. Con questa guida interattiva vogliamo introdurvi alla scoperta di Roseto, un territorio fatto di mare, suggestive colline e sovrastata dall’antico borgo di Montepagano che sintetizza con i suoi scorci la nostra bellezza a 360 gradi. Vi auguro di potervi trasmettere con questa guida l’esperienza di questa suggestione oltre che una buona permanenza in città.

Assessore al TURISMO Carmela Bruscia



Le oramai obsolete e standardizzate guide turistiche vengono sfogliate con superficialità. Sulla base di questa considerazione, l’amministrazione comunale di Roseto ha ritenuto opportuno sostituire la guida turistica tradizionale con una guida multimediale anche attraverso il racconto fumettistico, che mette in risalto le caratteristiche del territorio. Questa guida si rivolge alle famiglie ed è il linea con il riconoscimento attribuito di recente dal Tg Tourism, che ha consacrato Roseto al secondo posto tra le 15 migliori spiagge per famiglie in Italia. Lidi attrezzati e sorvegliati, un lungomare colmo di gelaterie e ristoranti e una fitta pineta ombrosa con giochi e sedute per un’alternativa di relax diversa dalla spiaggia.



IL TESORO DI ROSETO

Dalla stazione di **Roseto degli Abruzzi** sta per prendere il via un'avventura mozzafiato che porterà i nostri giovani protagonisti a percorrere tutta la città in lungo e in largo.

Una corsa senza tregua tra colpi di scena e scoperte.

Tra le pagine dell'avventura ci sono **11 QR-code misteriosi**, scansionali con lo smartphone per avere accesso a tanti contenuti multimediali.

BUONA LETTURA INTERATTIVA!



ANGELO

IL PICCOLO GENIO
 Studia, progetta e costruisce di tutto. Non si separa mai dai suoi gadget elettronici. Odia l'attività fisica.



ROCCO

L' ALLEGRO SPACCONE
 Ama lo sport, la musica rap e mangiare a tutte le ore. Odia i compiti in classe e le interrogazioni.



FILOMENA

LA GIOVANE LEADER
 È una teenager rosetana. Ama la natura in tutte le sue forme e la compagnia degli amici veri. Odia chi prova a darle ordini.




"ERA UNA BELLA GIORNATA ESTIVA A ROSETO DEGLI ABRUZZI..."



PRESENTAZIONE









"PER RAGGIUNGERE LA RISERVA BISOGNA PERCORRERE TUTTA LA PISTA CICLABILE IN DIREZIONE NORD..."

Scopri di più sul LUNGOMARE



È UNA NIDIATA DI FRATINO, IL PIÙ PICCOLO DEI TRAMPOLIERI.

QUI È DIFFUSO, MA STIAMO ATTENTI A NON DISTURBARLI!



AIUTATEMI A COSTRUIRE UN RECINTO DI SEGNALEZIONE, COSÌ NESSUNO SI AVVICINERÀ AL NIDO!



LIFF, RICORDA CHE SIAMO QUI PER IL FIORE!

HO CAPITO! CI PENSO DA SOLA!

TROVATO!



CI SIAMO!

IL GIGLIO DOVREBBE TROVARSI TRA QUESTE DUNE!



RAGAZZI CORRETE QUI!



È IL GIGLIO DI MARE DEL MESSAGGIO! SCATTO UNA FOTO E LA INVIO COME RISPOSTA! VEDIAMO CHE SUCCEDDE...



NUOVO MESSAGGIO RAGAZZI! UN ALTRO INIZIO PER IL TESORO!

Scopri di più sulla RISERVA DEL BORSACCHIO



"...E FINALMENTE ARRIVARONO NEL BORGO DI MONTEPAGANO"



SIAMO ARRIVATI!

FOTO INVIATA! È ARRIVATO UN MESSAGGIO AUDIO!

ASCOLTIAMO!



Scopri di più su MONTEPAGANO



SCLUSA, CONOSCI UNA CERTA CATERINA?

UHM, FORSE VI RIFERITE A SANTA CATERINA, È IL NOME DI QUELLA ANTICA PORTA! VI CI ACCOMPAGNO IO!



ECCOLA LÌ

PROVIAMO AD ATTRAVERSA LA



MMM... FORSE HO CAPITO.

chi



CAPITO COSA?

DOBBIAMO SBLOCCARE TUTTI I PEZZI DEL PUZZLE. CI SONO ALTRI ARCHI A MONTEPAGANO?



SEGUI CATERINA DAL NORD A PIEDI VERSO IL SOLE



IO NON CI HO CAPITO NIENTE. CHI È 'STA CATERINA?

STAI CALMO. CHIEDIAMOLO A QUEL RAGAZZO.




QUI VICINO C'È ARCO DA BOREA!



PROPRIO COME PENSAVO. "BOREA" SIGNIFICA "NORD". PORTACI LÌ!







ORA È TUTTO CHIARO! IL MESSAGGIO AUDIO SI RIFERIVA ALLE PORTE DI MONTEPAGANO...

mi





Scopri di più sull' ARENA 4 PALME





"QUELLA GIORNATA CI AVEVA CAMBIATO.."




"..E AVEVA CAMBIATO ANCHE IL MODO DI VEDERE IL MONDO INTORNO A NOI.."



"..E FU DURANTE QUEL BAGNO AL TRAMONTO CHE CAPIMMO PERCHÉ.."



Guarda lo SPOT



QUI INIZIA LA TUA AVVENTURA

La Mappa	pag. 28-29	■
La storia della Città	pag. 30-39	■
Curiosità	pag. 40	■
Audioguida	pag. 41	■
Caccia 'O Tesor'	pag. 41	■
Enigmistica	pag. 42-45	■
Crea il tuo Fumetto	pag. 46-47	■
Soluzioni	pag. 48	■





LEGENDA



-  1. PIAZZA STAZIONE FERROVIARIA
-  2. CHIESA SACRO CUORE
-  3. VILLA COMUNALE
-  4. LUNGOMARE PISTA CICLABILE
-  5. RISERVA BORSACCHIO
-  6. CHIESA SS ASSUNTA e MUNICIPIO
-  7. FONTE ACCOLLE
-  8. MONTEPAGANO BORGO
-  9. ARENA 4 PALME
-  10. PONTILE
-  11. PORTO ROSE



1 KM



BASE CARTOGRAFICA © OPENSTREETMAPS CONTRIBUTORS

Santa Caterina

11



BENVENUTI A ROSETO DEGLI ABRUZZI

La Città delle Rose, bagnata ad est dal cristallino mare Adriatico e protetta ad ovest dalle verdi colline sui cui sorge l'antico borgo di Montepagano, originario centro storico da cui la città discende. Questa guida non è pensata per raccontarvi quanto sia accogliente Roseto, quante esperienze culturali e avventure sportive si possano vivere in questa città, né quanto sia piacevole rilassarsi all'ombra delle antiche pinete o prendere il sole sulla spiaggia dorata per poi fare un tuffo nelle acque blu. Come dicevamo, **questa guida non è pensata semplicemente per raccontarvi tutto questo, ma per farvelo vivere in prima persona**. Sfolgiando le prossime pagine, infatti, incontrerete le foto più emozionanti e le storie più belle con cui scoprire la città, i suoi scorci e i suoi servizi, a partire dalla spiaggia dorata carica di ricchezze naturali, fonte di un rinomato e fiorente turismo balneare.

CENNI STORICI

La storia di Roseto degli Abruzzi è più lunga e ricca di quanto si immagini. Il **rinvenimento di reperti archeologici** come anfore e mosaici pavimentali di ville romane sono testimonianze inconfutabili della vivacità di questo territorio in epoca classica. Anche del periodo successivo alla caduta dell'impero romano abbiamo tracce archeologiche, una su tutte il ritrovamento di uno straordinario **elmo ostrogoto** avvenuto nel 1896. Con l'incastellamento medievale fioriscono i **borghi arroccati sulle colline** come **Cologna** e **Castel Pagano** (Montepagano), luoghi ben difendibili durante le incursioni barbare e saracene. Il borgo di Montepagano visse successivamente una lunga stagione di crescita evidente nei suoi monumenti ben conservati. Nel **1860** il clero di Montepagano offrì in affitto **12 quote** dei suoi terreni nella sottostante marina. La nuova borgata, chiamata "**Le Quote**", divenne **Rosburgo** nel **1887** e si sviluppò molto rapidamente anche grazie alla costruzione della **linea ferroviaria**. Nel **1927** vi venne trasferita la sede municipale ed il nome fu sostituito con **Roseto degli Abruzzi**.

MARE



SPIAGGIA

Il litorale di Roseto degli Abruzzi si estende per circa **10 km (foto 1)**, è caratterizzato in gran parte da **spiagge ampie e sabbiose**, ed è meta di turisti amanti del mare da oltre un secolo.


I **primi stabilimenti balneari** della nostra città nacquero infatti tra la fine dell'800 e l'inizio del 900. Erano **strutture di legno su palafitta** che venivano smontate alla fine della stagione estiva.

La vocazione turistica di Roseto da quel periodo non ha fatto altro che crescere e svilupparsi, come si può evincere dai **58 stabilimenti** attrezzati e ricchi di servizi attualmente presenti lungo tutta la costa. Acque basse, fondali puliti, sabbia fine e dorata, bagnini addestrati, una **lunghissima pista ciclabile** e molti altri servizi a misura di famiglia rendono indimenticabili le vacanze trascorse sulla riva del nostro mare. Tra le prestigiose certificazioni annualmente rinnovate alla nostra città vi sono: **Bandiera Blu** (il comune rispetta criteri relativi alla gestione sostenibile del territorio), **Bandiera Verde** (spiagge a misura di bambini) e **Bandiera Gialla** (per i comuni che migliorano la ciclabilità dei loro territori).



La RISERVA del BORSACCHIO

Istituita nel **2005**, la **Riserva Naturale Regionale del Borsacchio**, si estende in un'area di ben **1100 ettari** interamente nel territorio del comune di Roseto degli Abruzzi. Prende il nome dal **torrente Borsacchio** che nasce in contrada Tanesi, tra Cologna Paese e Montepagano, e sfocia nel **mare Adriatico** dopo un percorso di circa 5 km. Sul versante collinare, tra bellissimi campi coltivati, si possono osservare i **pittoreschi calanchi**. Questi grandi "graffi" sui pendii collinari sono originati da un fenomeno geomorfologico erosivo dovuto al dilavamento delle acque sul terreno argilloso. Il versante costiero della Riserva è caratterizzato dalla presenza di **dune sabbiose** e **ricche di vegetazione spontanea (foto 2,3)**, habitat naturale di specie protette come il **Fratino (foto 4)** (*Charadrius alexandrinus*) uccello trampoliere delle famiglia dei Charadriidae e del **Giglio di Mare** (*Pancratium maritimum*) raro fiore dagli splendidi petali bianchi. All'interno del perimetro della Riserva, in un uliveto della frazione di Cologna Spiaggia, è possibile ammirare un maestoso esemplare di **olivo** di varietà Carboncella con un'età stimabile **tra cinquecento e gli ottocento anni**. Il suo tronco ha un diametro di **5,41 metri** e quello della chioma raggiunge gli **11 metri**. È inserito nell'elenco degli **alberi monumentali d'Italia**.



COLOGNA

L'origine di **Cologna** si perde nella notte dei tempi. Sulle sue colline (**foto 5**), all'inizio dell'800 furono rinvenuti alcuni **sepolcri dell'età del ferro** e in un podere della famiglia Passamonti, tra Cologna e Montepagano, fu trovata una **lapide romana con epigrafe**. Il nome di Cologna deriva proprio dalle **'coloniae' romane**, dedotte nelle campagne della vicina Castrum Novum, l'antica Giulianova. Nei pressi del borgo di Cologna è stato rinvenuto, nel 1896, un elmo ostrogoto costituito da un frontale e da sei fasce laterali con delle figure impresse a punzonatura che illustrano scene di caccia, simboli cristiani, personaggi, animali feroci e mansueti, grappoli d'uva e rami di palma. Oggi è conservato al "Deutsche Historische Museum" di Berlino. Nel cuore di Cologna si erge l'antica chiesa di San Nicola Vescovo.

MONTEPAGANO

CAMPANILE di SISTO V

Sulla collina di Montepagano, visibile da grande distanza, svetta il **campanile di Sisto V** (foto 6). Si tratta di una torre campanaria alta ben **40 metri**, costruita nella seconda metà del '500. L'alto campanile era parte della **Chiesa di Sant' Antimo**, che fu abbattuta nel 1876 a causa delle cattive condizioni nelle quali si trovava. Nella cella campanaria vi trovano posto **tre campane**, la più grande delle quali pesa oltre 15 quintali.



CHIESA della SANTISSIMA ANNUNZIATA

È la **chiesa più grande del borgo**. L'attuale struttura risalente all'inizio del XVII secolo è stata edificata in sostituzione di una più vecchia che versava in cattive condizioni. La semplice facciata in laterizio è caratterizzata da un coronamento mistilineo e da un **portale in pietra** datato 1611, sovrastato da un finestrone quadrato. La navata centrale è arricchita da **sette cappelle** dedicate rispettivamente a **S. Antimo** (patrono del Paese), alla **Madonna Mater Divinae Gratiae**, **San Giuseppe**, la **Madonna di Fatima**, **Gesù Liberatore**, il **Sacro Cuore** e **San Gabriele**. La quarta campata a sinistra è occupata da un grande organo a canne risalente al 1654. Nel transetto troviamo **tre altari**: quello di sinistra è caratterizzato da una tela raffigurante **San Michele Arcangelo** e **San Gaetano** al cospetto della **Madonna con Bambino**. Nel transetto destro, l'altare ligneo datato 1663, è dedicato a **Sant' Antonio da Padova**. Nell'abside troviamo il ricco altare maggiore che affascina per l'inusuale foggia orientaleggiante degli abiti di due figure scolpite ai lati dell'Annunciazione. Sopra l'incrocio dei transetti si eleva la grande **cupola ottagonale**, una delle più grandi della provincia di Teramo.

Nella chiesa è conservata anche una preziosa **Croce processionale d'argento** risalente al 1500 e realizzata dall'orafo Pietro Santi da Teramo.



LE 4 PORTE di MONTEPAGANO

Lungo il perimetro del borgo di Montepagano sono ancora presenti le **antiche porte cittadine**. La **Porta di Santa Caterina** (foto 7), risalente al XIII secolo, è formata da un arco a tutto sesto e presenta un camminamento che collega le abitazioni che si trovano alle sue estremità. **Porta da Borea** era l'accesso settentrionale, prende il nome da "Borea" il mitologico Dio che personificava il vento del Nord. Sull'arco a sesto acuto campeggia uno stemma con l'effigie di un leone rampante. Era il simbolo della famiglia degli Acquaviva di Atri, nobili che per secoli furono signori di Montepagano e di molti altre città della provincia di Teramo. **Porta da Piè** o da Piedi si trova in fondo a Corso Umberto I, è composto da due archi, quello interno è a tutto sesto, mentre quello esterno è a sesto acuto. Da questa porta è possibile ammirare un bellissimo panorama sul litorale abruzzese; proprio per questo è uno dei luoghi più frequentati da turisti e innamorati. A pochi passi troviamo **Porta da Sole**, caratterizzata da un arco a tutto sesto con una strombatura verso Sud. Da questa porta si ha una bella panoramica sulla vallata del Vomano e sulla **catena montuosa del Gran Sasso** (foto 8).

MUSEO Civico della cultura materiale

Attivo dal 1987 negli spazi dell'**ex asilo Regina Margherita**, il museo espone una grande raccolta di oggetti che testimoniano **la storia** e delle **tradizioni** del territorio. Nelle varie sale, raggruppati per tematiche, si possono ammirare **abiti d'epoca**, **attrezzi da lavoro**, **giocattoli**, **suppellettili**, **cimeli**, **documenti** e molto altro.

FONTE dell'ACCOLLE

Percorrendo uno degli **antichi sentieri** che collegano Montepagano a Roseto si incontra la **fonte dell'Accolle**, prezioso luogo di approvvigionamento idrico per gli abitanti del borgo, dalle origini fino alla prima metà del XX secolo. La fonte, ovviamente, veniva usata anche come **abbeveratoio degli animali** e come lavatoio per il bucato. Grazie all'attività di appassionati volontari, questo luogo è diventato il **palcoscenico di molte iniziative artistiche**, storiche ed ambientali, che trovano nei tre pittoreschi archi in laterizio una perfetta quinta teatrale.

La Chiesa di SANTA MARIA ASSUNTA

La chiesa di **Santa Maria Assunta** è uno dei luoghi di culto più importanti di Roseto degli Abruzzi. Costruita intorno alla seconda metà del **XIX secolo**, è stata intitolata a **Santa Filomena** fino al 1961, anno nel quale prese il nome attuale.

Vi sono conservate diverse **opere d'arte**, tra le quali una lunetta di rame ed una **tela**, dipinte tra la fine del XIX e l'inizio del XX secolo da **Pasquale Celommi**, celebre pittore rosetano. La **torre campanaria** (foto 9), innalzata nel 1907, termina con una guglia che è facilmente **visibile da tutta la città**. La festa di Santa Maria Assunta viene Celebrata il **15 agosto** con una suggestiva **processione di barche, spettacoli e fuochi pirotecnici**. La retrostante **piazza della Repubblica**, inaugurata dopo la metà del secolo scorso, ospita il **municipio** ed è stata completamente rinnovata nel 2007. È attualmente sede di importanti eventi della città e vi si possono trovare due monumenti commemorativi: "**la colonna della speranza**" ed una **panchina rossa**, simbolo della lotta contro la violenza di genere, in memoria di **Ester Pasqualoni**.



9

LE CHIESE

La Chiesa del SACRO CUORE

La chiesa del **Sacro Cuore** (foto 10) è situata nella parte sud della città e si affaccia sull'omonima piazza. Fu inaugurata nel **1959** grazie all'idea del benefattore **Giuseppe Guerrieri**. I monaci della Congregazione della Sacra Famiglia di Nazareth operarono per rispettare le volontà di Guerrieri, aggiungendo un **oratorio**, per le attività dei più giovani. L'edificio, grande e di stile moderno, possiede un ampio spazio interno, la sua pianta è quadrata e su di essa si eleva una **cupola ottagonale**. Le pareti della chiesa sono riccamente decorate da **quattrocento mosaici** (foto 11) dell'**artista Bruno Zenobio** che si estendono per ben **650 metri quadrati**.



11



10

LE VILLE



12

Le VILLE SIGNORILI

Roseto è celebre anche per le sue **ville signorili** costruite tra la fine del **XIX** e l'inizio del **XX** secolo. Tra le più importanti è doveroso ricordare **Villa Devincenzi/Mazzarosa**, appartenuta al senatore **Giuseppe Devincenzi**, che fu più volte ministro durante il Regno di Vittorio Emanuele II. La struttura è tuttora sede di una azienda agricola e vitivinicola e conserva quella che è considerata la botte in legno più grande d'Europa. **Villa Paris** (foto 12), edificata dall'omonima famiglia, negli **anni '30** divenne **sede estiva del Collegio Vaticano** e fu frequentata da seminaristi provenienti dall'Europa dell'Est. A questo periodo risale la Chiesa Russicum, dedicata a San Giovanni Evangelista e affrescata in stile neo-bizantino. Attualmente, dopo un importante intervento di restauro, la villa è adibita a struttura turistico-ricettiva. L'edificio conosciuto come **Villa Comunale** fu costruito per volere della famiglia Ponno alla fine dell'**'800**. Nel 1974 la villa fu acquisita dal comune divenendo il centro di aggregazione più amato dalla comunità cittadina. Nel **1980** divenne la **sede della pinacoteca civica** che annovera tra le opere diversi lavori dei pittori **Pasquale Celommi** (1851-1928) e **Raffaello Celommi** (1881-1957) e del ceramista **Pier Giuseppe di Blasio** (1896-1964).

SPORT

Roseto è anche la **città dello sport**. I numerosi impianti sportivi, sempre animati da appassionati locali e turisti, ne sono la viva testimonianza. In vetta agli sport più seguiti dai rosetani c'è il **basket**, che in questa città vanta un secolo di storia. Le partite delle squadre maggiori vengono giocate al **PalaMaggetti (foto 13)**, un grande palazzetto dello sport da 4.500 posti. L'**Arena 4 Palme (foto 14)**, altro celebre impianto cittadino, è stato il palcoscenico di importantissimi tornei e ha ospitato, nel 1976, una prestigiosa amichevole tra le nazionali di Italia e Unione Sovietica. La città offre a tutti la possibilità di approcciarsi a tantissime discipline sportive come **tennis, nuoto, bocce, pattinaggio, boxe, vela, (foto 15 beach tennis, beach volley, calcio** e molto altro, grazie alla preziosa attività nelle numerose associazioni presenti sul territorio dalla comunità cittadina.



15



SPORT



13 foto: A. Cusano



14

Scannerizza il **QR code** per scoprire quali sono tutti gli **SPORT** praticabili a Roseto



Scannerizza il **QR code** per scoprire quali sono tutti gli **EVENTI** e gli intrattenimenti disponibili a Roseto

EVENTI

La città di Roseto degli Abruzzi è animata da numerosi **eventi culturali** di rilievo, come il premio **Saggistica Città delle Rose**, che si tiene annualmente dal 2003 e che nell'albo d'oro annovera autori illustri come **Salvatore Settis, Luciano Canfora, Paul Ginsborg, Chiara Frugoni, Paolo Mieli** e molti altri. Nel borgo di Montepagano si svolge annualmente la **Mostra dei Vini (foto 17)**, manifestazione tra le più antiche d'Italia nel settore agroalimentare, che ha raggiunto la **50°** edizione. www.mostravinimontepagano.it/ Tra le manifestazioni più amate del pubblico si distingue il festival cinematografico **Roseto Opera Prima**, ideata dal regista **Tonino Valerii** nel 1996, dedicata ai registi esordienti del cinema italiano. Sono stati ospiti nel corso delle varie edizioni: Nanni Moretti, Marco Bellocchio, Dario Argento, Tinto Brass, Pupi Avati, Ferzan Ozpetek, Stefania Sandrelli, Bud Spencer, Michele Placido, Sandra Milo e molti altri. www.rosetooperaprima.it



foto: A. Cusano 17



CURIOSITÀ

LO SAPEVI CHE ...



i rosetani venivano chiamati anche **quotaroli** perché originariamente la città venne insediata in una zona della marina di Montepagano suddivisa in **12 quote** di terreno. Nel gergo locale si usa ancora adesso il termine **cotaroli** o **cutarùl**.

LO SAPEVI CHE ...

l'ampia spiaggia, le palme, il basket e molte altre caratteristiche di Roseto sono talmente affini ad alcuni celebri località californiane che alcuni ragazzi chiamano scherzosamente **Rosangeles** la loro città.



LO SAPEVI CHE ...



Roseto degli Abruzzi insieme a Martinsicuro, Alba Adriatica, Tortoreto, Giulianova, Pineto e Silvi, forma un gruppo di cittadine costiere denominate **Le Sette Sorelle**.

LO SAPEVI CHE ...

nel 1960 il giovane **Gino Paoli**, ancor prima di intraprendere la carriera da cantautore, venne a **Roseto** su invito del giornalista Luigi Braccili per realizzare un **logo** in occasione del centenario dalla fondazione della città. Disegnò una R maiuscola decorata con un delfino guizzante, il sole e le barche a vela. Braccili tentò invano di convincere il fiero artista di aggiungere una rosa in bocca al simpatico cetaceo.



AUDIOGUIDA



ROSETO TI PARLA. ASCOLTALA!

Grazie ai nuovi contenuti audio georeferenziati, ovvero associati a relative coordinate spaziali, da oggi è possibile ascoltare le esclusive audioguide di Roseto degli Abruzzi comodamente usando lo smartphone.

COME FARE?

Basta scaricare l'applicazione Loquis sul tuo dispositivo e aprire la mappa interattiva, appariranno così, sulla base della tua posizione, una serie di contenuti audio relativi ai luoghi della cultura, della natura e dello sport presenti attorno a te.

Fatti guidare dalle voci di Roseto degli Abruzzi alla scoperta di questo territorio, della sua storia e della sua tradizioni.



CACCIA 'O TESOR'



Sistema 'O TESOR' - STREET ART

Sistema 'O TESOR' dell'artista Bruno Cerasi, è un insieme di 6 pianeti che rappresentano alcune sfaccettature della città di Roseto degli Abruzzi. Ognuno di essi ha in sé una lettera della parola "Roseto" ed alcuni tratti distintivi della città. Si possono infatti riconoscere il mare, il cielo, il pallone da basket, il campanile della chiesa Santa Maria Assunta, il fratino e la rosa. Con un po' di attenzione, potrai trovare i sei disegni all'interno del fumetto ed andarli a cercare realmente per la città.

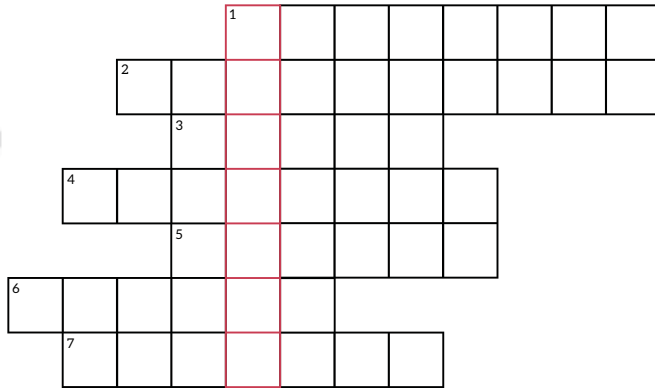
Cercali tutti per comporre la parola "ROSETO", fotografali e pubblicali sul tuo social preferito, usando l'hashtag #GTMROSETO



ADESSO SI GIOCA!

LE UOVA SI STANNO SCHIUDENDO? DI CHE **UCCELLO** SI TRATTA?

Risolvi gli enigmi e troverai la soluzione nella **colonna evidenziata**.



- | | |
|--|---|
| 1 - La protagonista della nostra avventura a fumetti | 5 - Il papa che da il nome al campanile di Montepagano |
| 2 - Il torrente che scorre nella riserva omonima | 6 - Il fiume che sfocia a sud della città |
| 3 - Sono quattro quelle della storica arena | 7 - Il cognome della celebre dinastia di pittori rosetani |
| 4 - In provincia di Teramo si mangia con le pallottine | |


SUDOKU

Scrivi i numeri da 1 a 6 in tutte le righe, colonne e nei riquadri 2x3 facendo attenzione a non ripetere mai gli stessi in orizzontale, in verticale e nei riquadri!

5					1
	1			5	
		4	3		
		2	5		
	6			4	
2					5

IL LABIRINTO DELLE 4 PORTE

Aiuta i nostri protagonisti ad attraversare le **4 porte** di Montepagano per trovare l'**uscita**!



QUALE MESSAGGIO STA MANDANDO ANGELO AI SUOI AMICI?

Trova tutte le parole, le lettere rimanenti formereanno il **messaggio segreto!**

T O R R E S A B B I A E L M O B O P
 M O N T E P U L C I A N O I B A M O
 F V G R A N C H I O I P C L O S E R
 O A D R I A T I C O M I A I R K R T
 C T I M B A L L O A B S P D S E O O
 E Q P E S C A C C O L L E O A T S R
 L U V O M A N O S C I A B I C A B D
 O O E T A P A P A R A Z Z A C S U I
 M T T L P I N E T A L L I V H O R N
 M E E O C O L O G N A A M O I L G O
 I V O L T A R R O S T O A L O E O M
 A R F I L O M E N A S C O G L I O E

ACCOLLE
 ADRIATICO
 AMO
 BASKET
 BICI
 BORSACCHIO
 CAMPO
 CELOMMI
 COLOGNA
 ELMO
 FILOMENA
 FOCE
 GRANCHIO
 LIDO
 MONTEPULCIANO


PAPARAZZA
 PESCA
 PINETA
 PORTO
 QUOTE
 REMO
 ROSBURGO
 SABBIA
 SCIABICA
 SCOGLIO
 SOLE
 TORRE

TIMBALLO
 TORDINO
 VELA
 VILLA
 VOLTARROSTO
 VOMANO





ANAGRAMMI

Stesse lettere, **nuova parola!**
 Aiutati con le illustrazioni per trovare le **soluzioni!**

NODI _____ 

VALLI _____ 

PAZZIA _____ 

PIANTE _____ 

REAME _____ 

ESATTE _____ 

INCOLLA _____ 

PRATO _____ 

FIERO _____ 



SCRIVI E DISEGNA!

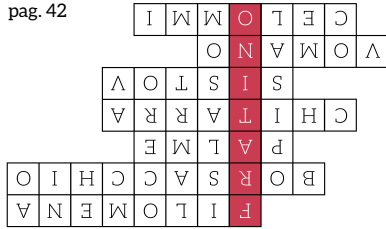
Adesso che conosci meglio la città, **scrivi e disegna la tua breve avventura** ambientata tra le strade di Roseto : Chi sono i protagonisti? Quale missione devono svolgere? Quali sfide si troveranno ad affrontare? Come riusciranno a portare a termine l'avventura?

Quando la tavola è pronta, fotografala e pubblicala sul tuo social network preferito, usando l'hashtag **#GTMROSETO**




SOLUZIONI!

pag. 42




pag. 43



pag. 42

5	3	9	1	4	2
2	4	1	5	9	3
4	1	5	2	3	6
6	2	3	4	5	1
3	5	2	9	1	4
1	6	4	3	2	5

pag. 44



pag. 45

FIERO - FIORE
PRATO - PORTA
INCOLLA - COLINA
ESATTE - ESTATE
REAME - MAREE
PIANTE - PINETA
PAZZIA - PIAZZA
VALLI - VILLA
NODI - NIDO

CREDITS

Sceneggiatura fumetto: Andrea Marzii e Graziano Di Crescenzo

Disegni fumetto: Andrea Marzii

Colorazione fumetto: Vincenzo Lamolinara

Testi, Enigmistica e Contenuti Multimediali: Graziano Di Crescenzo

Foto e Impaginazione: Rebecca Bucci e Francesca Savini

Foto e video Drone: Federico Serafini

Street Art: Bruno Cerasi

Voce Audioguida: Mirella Lelli

Illustrazione Retrocopertina: Pasquale Testa

Project Management: Promozione Territoriale.it

Si ringraziano: Riccardo Celommi, Adriano De Ascentiis, William Di Marco, Massimo Felicioni, Gianluca Ginoble, Mario Giunco, Luca Maggitti, Annamaria Rapagnà.

Stampa: Tipolitografia Rosetana



Numeri UTILI

Si ringraziano inoltre tutti coloro che hanno reso possibile questa opera.

